






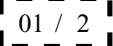
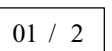




[illegible]

სახელმწიფო ეროვნული საკუთრებისა და
საპროგრამირებადი სისტემა WGS_1984_UTM_Zone_38N

| | | |
|---|---|------------|
| მისამართი: მარტვილის მუნიციპალიტეტი, სოფ. სალხინო | ნაკვეთის ფართობი | 244 კვ.მ. |
| დანიშნულება: არასასოფლო-სამეურნეო | ხაზოვრივი ნაგებობის ფაქტობრივი სიზრძე: | მეტრი |
| | ხაზოვრივი ნაგებობის გეგმარებითი სიზრძე: | მეტრი |
| | ხაზოვრივი ნაგებობის წერტილოვანი ობიექტი: | ცალი |
| პირობითი აღნიშვნები: |  სსიპ "ეროვნული სატყეო სააგენტო" დ. თბილისი, 3 წითლანაძის 1 შესახვევი №1 ელ.ფოსტა: info@forestry.gov.ge | |
|  ნაკვეთის ფიქსირებული საზღვარი  ნაკვეთის არაფიქსირებული საზღვარი  სასაზღვრე წერტილი  მოსაზღვრე ნაკვეთის ნიშნული  ხაზოვრივი ნაგებობის თანამდებო წერტილოვანი ობიექტი | | |
|  შენობა-ნაგებობა, შენობის ნომერი / სართულიანობა  გვერდობა ნაგებობა |  დანერგული ნაგებობა | ა. არაბიძე |
|  გაღებულუბა  ხაზოვრივი ნაგებობა | სახელმწიფო | |
| თარიღი: 23/05/2023 | | |
| შენიშვნა: | | |